


63,3(2P54-654)

И 907



ИСТОРИЯ
И
КУЛЬТУРА
БУРЯТСКОГО
НАРОДА




68.3 (2P54-25y)
И 907
МИНИСТЕРСТВО ОБРАЗОВАНИЯ И НАУКИ
РЕСПУБЛИКИ БУРЯТИЯ

ИНСТИТУТ МОНГОЛОВЕДЕНИЯ, БУДДОЛОГИИ
И ТИБЕТОЛОГИИ СИБИРСКОГО ОТДЕЛЕНИЯ
РОССИЙСКОЙ АКАДЕМИИ НАУК


ИСТОРИЯ И КУЛЬТУРА БУРЯТСКОГО НАРОДА

Учебное пособие для учащихся и студентов

Под редакцией доктора исторических наук Т. М. Михайлова



Улан-Удэ
БЭЛИГ
1999



УДК 930 (С186)
ББК 63.3 (2Р54) Я7 + 71 (2Р54) Я7
И907

Авторы:

Руководитель Т. М. МИХАЙЛОВ

Д. Д. Нимаев - введение, главы I, II (§§1, 2), III (§§1, 2, 3, 4, 5), VII (§4);

Т.М. Михайлов - предисловие, главы II (§§3, 4), III (§4), IV, V, VII, VIII (в §§1, 2, 3 использованы материалы Н. К. Елаева, в §3 использованы материалы Н.В. Кима), приложения;

К. Д. Басаева - главы VI, VIII (§5, использованы материалы И.И. Соктовой);

В.Т. Михайлова - глава IX.

Рецензенты:

С.В. Данилов - зав. лабораторией археологии ИМБит СО РАН, канд. ист. наук;

Р.Д. Бадмаева - доц. кафедры этнографии и фольклора ВСГАКИ, канд. ист. наук;

В.А. Михайлов - зам. директора Бурятского национального профессионального лицея.

И.907 История и культура бурятского народа: Учеб. пособие /Михайлов Т. М., Нимаев Д. Д., Басаева К. Д., Михайлова В.Т.; под ред. д-ра ист. наук Михайлова Т. М. - Улан-Удэ: Бэлиг, 1999. - 248 с.

ISBN 5-85693-013-2

УДК 930 (С186)
ББК 63.3 (2Р54) Я7 + 71(2Р54) Я7
Отдел краеведческой
и национальной
литературы

БУРЯТСКИЙ ГОСУДАРСТВЕННЫЙ
УНИВЕРСИТЕТ

НАУЧНАЯ
БИБЛИОТЕКА

© Михайлов Т. М., Нимаев Д. Д.,
Басаева К. Д., Михайлова В. Т., 1999.

596996

ПРЕДИСЛОВИЕ

Буряты - один из коренных народов Восточной Сибири. Начало их истории уходит в глубокую древность, а непосредственный процесс их формирования в народность (этнос) произошел в новое время, после вхождения в состав России, на землях по обе стороны оз. Байкал. В науке существует двойное понимание этого географического района. Одно из них, узкое, но более распространенное, включает в этот географический район одну лишь Республику Бурятию; другое, широкое, имеющее глубокую историческую основу, подразумевает под Бурятией все земли Предбайкалья и Забайкалья, на которых жили и живут буряты. В совокупности весь этот регион называется этнографической Бурятией и охватывает современные Республику Бурятия, Иркутскую и Читинскую области. Не только в географическом, но и в историко-культурном плане этнографическая Бурятия делится на две части - Западную Бурятию и Восточную Бурятию, соответственно этому сами буряты - на западных и восточных.

Исторически сложилось так, что околобайкальский регион явился зоной контактирования различных по происхождению и культуре народов и племен, столкновения и взаимодействия двух систем цивилизации - Востока и Запада. В итоге население здесь стало полиэтническим (многонациональным), со значительным численным преобладанием русских. Но в этом многоцветном этническом конгломерате буряты сохранили свою самобытность, язык и культуру, вышли на арену мировой истории.

В современных условиях радикальных перемен и пробуждающегося национального самосознания у бурят усилился интерес к своей истории, быту, религии, традициям, обычаям, к культурному наследию. Вопросы истории и культуры бурят интересуют и представителей других народов Бурятии и России.

Авторы учебного пособия поставили цель в доступной и сжатой форме изложить основные вехи и аспекты истории и культуры бурятского народа, а не Бурятии вообще. В соответствии с этим определено и его содержание. Хронологически охватывается весь исторический путь, начиная с древности и кончая современностью. Поскольку культура - явление всеобъемлющее, в пособии отражены лишь ее основные виды.

Поскольку это первый опыт составления такого рода пособия, авторы с благодарностью примут замечания и предложения специалистов, преподавателей и учащихся по его улучшению и совершенствованию.

ВВЕДЕНИЕ

БУРЯТЫ. ОБЩИЕ СВЕДЕНИЯ

Природно-географические условия

Территория современного расселения бурят - это довольно обширная полоса лесостепной и горно-таежной зоны, простирающаяся от г. Нижнеудинска на западе до верховьев Амура на востоке. Область, расположенную к западу от оз. Байкал, принято называть Предбайкальем, к востоку - Забайкальем, которое делится Яблоновым хребтом на две части - Западное и Восточное. Именно по этому хребту проходит водораздел между Тихим и Северным Ледовитым океанами. Существует традиция всю эту территорию именовать Прибайкальем или этнографической Бурятией.

Климат края резко континентальный: резкие колебания температуры воздуха не только в течение года, но и суток; малое количество осадков зимой, особенно в Забайкалье, сравнительно с большим количеством осадков летом. Эти климатические особенности обусловлены его географическим положением, значительной удаленностью от морей, океанов и южных широт. Континентальность региона выражена гораздо резче, чем на той же широте в Западной Сибири, Европейской части и на Дальнем Востоке.

Продолжительность зимы - 5-6 месяцев. Зима суровая. Средняя температура в Предбайкалье - -21° - -28° , в Западном Забайкалье - -23° - -31° , в Восточном Забайкалье - -26° - -33° . Заморозки длятся до конца мая, иногда до начала июня. Весна сухая, ветреная. Засушливостью отличается и первая половина лета, особенно в Забайкалье. Нередки засухи. Вегетационный период (с среднесуточной температурой выше $+5^{\circ}$) - 130-150 дней. Среднегодовая температура почти повсеместно отрицательная (-2° - -5°). Отдельные части территории Бурятии расположены в зоне вечной мерзлоты.

Осадки в Предбайкалье - 300-400 мм, в Западном Забайкалье - 240-400 мм, в Восточном Забайкалье - 270-390 мм; их распределение по временам года неравномерное. Зимой - 10%-20% годовой нормы. Основная часть - с середины лета и в начале осени. Нередки паводки, порой разрушительные.

Продолжительность солнечного сияния составляет в Предбайкалье и на побережье оз. Байкал от 1500 часов в год на севере до 2500 на юге, в Забайкалье - соответственно от 1800 до 3000 часов. Наибольшее число солнечных часов приходится на май-июнь. В целом по этому показателю Забайкалье значительно превосходит все районы этих широт, в т.ч. известные курорты Кавказа.

Бурятия по преимуществу горная страна средней высоты. Здесь горы почти не достигают линии постоянного снега, за исключением некоторых вершин в Восточных Саянах. Мунку-Сардык - самая высокая горная вершина не только Бурятии, но и всей Восточной Сибири (3491 м).

Степей, какие встречаются, скажем, в Западной Сибири или Монголии, здесь нет. Степи - это более или менее обширные пространства, не образующие сплошного массива, свободные от леса и залегающие главным образом в широких межгорных понижениях (примерно 7-8% от общей площади Забайкалья и Предбайкалья).

Между Предбайкальем и Забайкальем имеются и заметные различия. Предбайкалье - это край с более спокойным рельефом, где преобладают холмистые степи, с более влажным климатом, что связано с влиянием переноса западных воздушных масс.

Большей умеренностью отличается и климат на территории, непосредственно примыкающей к оз. Байкал. Это крупнейшее в Сибири и Центральной Азии (площадь - 31,5 тыс. км²) и самое глубокое в мире озеро (1620 м), расположено на высоте 456 м над уровнем моря. В озеро впадает более тысячи больших, малых и мелких рек и речушек. Самая крупная из них - Селенга (длина 1024 км) - берет начало в Монголии; основные ее притоки - Орхон, Джида, Темник, Чикой, Хилок, Уда. Из Байкала вытекает одна Ангара - (длина 1779 км) - самый многоводный приток Енисея. Самый крупный остров - Ольхон (длина 72 км, ширина до 15 км, общая площадь 730 км²). В озере имеется около 1800 видов животного и растительного мира, 75% эндемики, т.е. обитают только в нем.

Другие крупные озера - Гусиное, Котокель, группы Еравнинских и Баунтовских озер.

К крупным рекам Прибайкалья относятся Лена и ее приток Витим, Баргузин, Онон, Иркут, Ока, Уда.

Примерно 10 тыс. лет тому назад в пределах рассматриваемой нами области установились близкие к современному ландшафт, климат, растительный и животный мир.

Леса - преобладающий тип растительности Предбайкалья и Забайкалья и один из важнейших видов естественных биологических ресурсов. Состав леса: сосна, лиственница, ель, кедр, пихта, береза, осина, тополь и др. Наиболее значительны запасы древесины лиственницы и сосны. Высокую практическую ценность имеют сосновые леса, являясь главным объектом лесной промышленности. К сожалению, неравномерные и интенсивные вырубki леса в наиболее доступных местах привели к опасным экологическим последствиям - эрозии почв, высыханию и обмелению рек, мелких озер и т.п.

В животном мире численно преобладают виды, общие для однородных ландшафтов всей территории Предбайкалья и Забайкалья, хотя в некоторых районах присутствуют и своеобразные виды или наблюдается обеднение видового состава. Из крупных зверей встречаются медведь, лось, благородный олень, у которого ценятся панты - молодые рога, используемые в медицине. Кроме того, эти звери имеют важное промысловое значение. Из крупных хищников распространены волк, местами рысь. Из пушных зверей наиболее известен соболь, особенно баргузинский. Ценится также мех лисы, выдры, ондатры, белки. Повсеместно встречается заяц-беляк.

Богаты и разнообразны минеральные ресурсы края. Наиболее важными и характерными для Забайкалья и Предбайкалья рудными ископаемыми являются цветные металлы: медь, алюминий, свинец и т.д. Имеются богатые залежи редких металлов (молибден, вольфрам), а также золота, драгоценных и поделочных камней. Практически на протяжении всей территории края расположены запасы угля, преимущественно бурого, а в Предбайкалье открыты и разрабатываются месторождения нефти и газа.

Бурятия располагает также богатыми и разнообразными ресурсами минеральных источников, холодных и горячих, многие из которых по своим лечебным свойствам не уступают кавказским. Наиболее известные из курортов и санаториев - Аршан, Байкал, Горячинск, Дарасун, Кука, Нилова пустынь.

Территориально-административное устройство

Исконная территория расселения бурят - Прибайкалье, расположенная на стыке сибирской тайги и центральноазиатских степей, с давних пор находилась в центре важных этнических и политических событий в регионе. Она постоянно (частично или полностью) входила в составы последовательно менявшихся государственных образований хунну, сяньби, жужаней, орхонских тюрков, уйгуров, енисейских кыргызов, киданей, монголов.

После присоединения Восточной Сибири к России эта территория вначале находилась в ведении нескольких воеводств или уездов - Енисейского, Красноярского, Иркутского, Илимского, Нерчинского. В 1764 г. из состава Сибирской губернии, образованной в 1719 г., выделилась Иркутская губерния. К середине XIX в. в состав губернии входили следующие округа, заменившие прежние уезды: Иркутский, Нижнеудинский, Киренский, Верхнеудинский, Нерчинский. На основе двух последних в 1851 г. была образована Забайкальская область, которая до 1894 г. находилась в подчинении Восточно-Сибирского генерал-губернатора, а затем - Приамурского генерал-губернатора. Из Иркутского округа впоследствии

выделились Балаганский и Верхолениский округа. В Забайкалье в 1856 г. был образован Баргузинский, в 1863 г. - Селенгинский, в 1872 г. - Троицкосавский округа. На основе Нерчинского возникло 4 новых округа - Читинский, Акшинский, Нерчинский и Нерчинско-Заводской.

30 мая 1923 г. была образована Бурят-Монгольская АССР, что создало благоприятные условия для национально-государственного строительства и национальной консолидации бурят. В пределах республики в то время проживал 91% всех бурят страны. Была принята единая письменность (в 1931 г. на базе латинизированного алфавита, с 1939 г. - кириллицы) и заложены основы для функционирования единого бурятского литературного языка.

В 1937 г. в результате административного переустройства республика была разделена на несколько частей. Часть территории отошла к Иркутской и Читинской областям, где соответственно были образованы Усть-Ордынский и Агинский бурятские национальные округа. А некоторые районы, где компактной группой проживали буряты (Ольхонский, Качугский, Хилокский, Ононский и др.), вообще остались за пределами какого-либо национально-государственного образования, и их население оказалось оторванным от общенациональной жизни.

Язык. Бурятский язык относится к северной группе монгольских языков алтайской семьи. В языке выделяется около 15 говоров, которые объединены в наречия: западнобурятское, восточнобурятское и южнобурятское. Западнобурятское наречие включает говоры бурят Иркутской области и ряда районов республики - Баргузинского, Кабанского, Тункинского, Закаменского. Южнобурятское наречие охватывает население Джидинского, частично Кяхтинского и Селенгинского районов республики, также говор ононских хамниганов. Остальная часть населения этнографической Бурятии является носителем говоров восточнобурятского наречия.

С 1970-х гг. одновременно с дальнейшим расширением бурятско-русского двуязычия (в 1970 г. около 67% бурят свободно владели русским языком, в 1979 г. - 72%) усиливается процесс сужения общественных функций бурятского языка, утраты родного языка бурятским населением. Если в 1959 г. русский язык в качестве родного называли около 5% бурят, то в 1979 г. - 10%, в 1989 г. - 14%. Однако эти данные еще не в полной мере отражают особенности языковой ситуации среди бурят. В действительности доля реально не владеющих родным языком бурят значительно выше. Бурятский язык сейчас сохраняется в основном в сфере домашнебытового обихода. Утрачены или сохранились в сильно модернизированном виде все основные элементы традиционно-бытовой культуры.

Численность. По ревизии 1851 г. коренное население края (буряты и эвенки) составило 221186 душ обоюго пола (35,5% от общей численности населения), а согласно Первой всеобщей переписи населения России 1897г. - 328848 человек (27,7%), в т.ч. буряты 288 тыс.чел. По Всеобщей переписи 1926 г. численность бурят была равной 237,5 тыс.чел., по переписи 1939 г. - 225 тыс. чел. О росте численности этого народа в последующие периоды свидетельствует следующая таблица.

Динамика численности бурят (тыс. чел.)

	1959	1970	1979	1989
Бурятская АССР (Республика Бурятия)	135,8	178,7	206,9	249,5
Иркутская область	70,5	73,3	71,1	81,0
в т.ч. Усть-Ордынский бур. автон. округ	44,9	48,3	45,4	49,0
Читинская область	40,0	51,6	56,5	66,6
в т. ч. Агинский бур. автон. округ	23,4	33,1	35,9	42,3
в целом по СССР	253,0	314,7	352,6	421,7


Перепись 1939 г. зафиксировала резкое сокращение доли бурятского населения в республике - от 44% в 1926 г. до 21%. Причиной тому не только административное переустройство 1937г., но и интенсивный приток нового населения в связи с широко развернувшимся в республике промышленным строительством. Достаточно сказать, что почти одновременно было начато строительство сразу нескольких промышленных объектов всесоюзного значения - стеклозавод (1930 г.), мясокомбинат (1931 г.), паровозовагоноремонтный завод (1932 г.). Поэтому при сокращении численности бурят в республике на 45% численность русскоязычного населения увеличилась более, чем в 1,5 раза.

Буряты есть и в других регионах: в Якутии (по переписи 1989 г.) - 8471 чел., в Казахстане - 1172 чел.

Компактно проживают они также на территории Монголии (Хэнтэйский, Восточный, Селенгинский, Хубсугульский аймаки) - всего около 100 тыс. человек. Примерно 6-7 тыс. бурят обитают на территории Хулунбуирского аймака автономного района Внутренняя Монголия КНР.

ЧАСТЬ I

ИСТОРИЯ



І. БУРЯТИЯ В ДРЕВНОСТИ

1. ЭПОХА ПЕРВОБЫТНООБЩИННОГО СТРОЯ

Палеолит и мезолит. Наиболее известные и хорошо изученные памятники эпохи палеолита на территории Прибайкалья датируются временем, отдаленным от нас примерно 30-40 тыс. лет. Следует, однако отметить, что за последние годы открыт целый ряд новых памятников материалы которых позволяют значительно удревнить начало появления здесь палеолитического человека.

Установлено, что климат, растительный и животный мир края были в то время иными. В Предбайкалье обширные пространства занимали тундра, лесотундра, болота и холодные степи, служившие пастбищами для мамонтов, шерстистых носорогов, диких быков, лошадей и других крупных животных. В лесах водились гигантские олени с огромными рогами. Встречались и крупные хищники - так называемый пещерный лев, похожий на современного уссурийского тигра, пещерный медведь, гиена и др.

В Забайкалье, где климат был более сухим и теплым, водились винторогая антилопа, кулан и даже страус, судя по нередко встречающимся обломкам яичной скорлупы.

Жизнь древнейшего человека была почти полностью зависима от окружающей среды. Люди жили большими коллективами и вместе охотились на крупных зверей - мамонта, носорога, оленей. Кости бивни мамонтов, рога оленей нередко использовались в качестве строительного материала.

Древнейшим палеолитическим памятником на территории не только Сибири, но и России в целом является стоянка, открытая в 1871 г. в предместье г. Иркутска при строительстве военного госпиталя. К сожалению, большинство этого уникального разнообразного материала погибло во время большого пожара 1879 г., уничтожившего значительную часть Иркутска.

Всемирную известность получили открытые в 20-х гг. нашего столетия археологические комплексы на Мальте и Буреть. Мальтинская стоянка расположена на р. Белая (левый приток Ангары), в 2 км выше с. Мальта. Другая стоянка расположена на правом берегу Ангары, в 2 км ниже с. Буреть. Эти две стоянки (возраст примерно 25 тыс. лет), расположенные поблизости, связаны безусловно, общностью культуры. По количеству и богатству обнаруженных предметов они занимают выдающееся место среди памятников рассматриваемой эпохи. Найдено несколько тысяч экземпляров каменных и костяных орудий, техника обработки которых была очень высока для своего времени. Особый интерес представляют дошедшие до нас великолепные образцы палеолитического искусства. Здесь и вырезанные из кости и камн

оригинальные женские статуэтки, фигурки птиц, бусы и браслеты, и рисунки, выведенные тонкими резными линиями на пластинках из бивня мамонта.

О достаточно сложном и богатом духовном облике этих людей, о высоком уровне их мироощущения свидетельствует захоронение младенца, обнаруженное в Мальте. Погребение было ограждено поставленными на ребро плитами известняка, на которые сверху была положена еще одна горизонтальная плита. Тело ребенка было щедро посыпано красной краской, на шею повешено богатое ожерелье из бус, на голову надет обруч из мамонтовой кости, а на одежду спереди был прикреплен кружок с изображениями змей и фигурка птички. На земле возле погребенного лежал большой костяной наконечник копья и кусок кремня как материал для изготовления орудий.

Жилище населения Мальты и Бурети представляло из себя прочную полуземлянку, стены которой были обставлены плитами из камня и костяками крупных животных. В плане жилье имело почти правильные квадратные очертания, дверь выходила на южную сторону, к реке.

Был выработан также особый тип одежды, соответствующий среде обитания и форме их хозяйственной деятельности.

В то время основной формой общественного уклада жизни являлась матриархальная родовая община - коллектив, связанный хозяйственными и духовными интересами, общим происхождением и узами родства. О высоком общественном положении женщин - родоначальниц, хранительниц домашнего очага, свидетельствуют найденные на стоянках костяные статуэтки женщин.

Следы палеолитических стоянок в Предбайкалье и Забайкалье обнаружены также во многих других местах.

Один из наиболее выдающихся памятников начальной истории человека за Байкалом - это древнее поселение у Санного мыса на правом берегу р. Уды. Точнее, речь идет даже не об одном поселении, а об остатках нескольких последовательно сменившихся здесь стоянкой людей каменного века. Характерная особенность каменных изделий из нижнего культурного слоя Санного мыса - их миниатюрные размеры.

Позднепалеолитическая культура Забайкалья наиболее выразительно представлена многослойным поселением у дер. Ошурково, что расположена в двух десятках километров ниже по течению Селенги от г. Улан-Удэ.

Примерно 10-11 тыс. лет тому назад, что совпадает с концом последнего оледенения, наступает эпоха мезолита, переходный этап от позднего палеолита к неолиту. Климат и ландшафт начинают обретать черты, близкие к современному. Происходят соответствующие изменения и в образе жизни человека.

С исчезновением крупных животных получает распространение индивидуальная охота с применением лука и стрел, более совершенных метательных дротиков. Наряду с охотой и собирательством возникает новая отрасль хозяйства - рыболовство, о чем свидетельствуют находки в культурных слоях остатков рыб и рыболовных снастей.

Неолит. Памятники эпохи неолита распространены повсеместно в пределах рассматриваемой нами территории. Чаще они встречаются по берегам рек и озер. Наиболее известными и хорошо изученными памятниками на территории Бурятии являются уже упомянутое нами поселение Санний мыс на р. Уде, имеющее до семи разновременных культурных слоев, Фофановский могильник в окрестностях с. Кабанск (здесь обнаружены три разновременные группы погребений), Посольская стоянка (близ с. Посольск), Нижне-Березовская стоянка близ г. Улан-Удэ и т.д. Весьма многочисленная группа памятников расположена в районе Еравнинских озер.

В эпоху неолита (4-8 тыс. лет назад) происходят дальнейшие изменения в орудиях труда и укладе жизни. Одной из главных отличительных черт этого периода можно считать появление глиняной посуды, что существенно изменило способы приготовления пищи. Горшки, как правило, украшались разнообразными орнаментами и изображениями животных, птиц.

Неолитический человек достиг большого мастерства в изготовлении и обработке каменных и костяных орудий труда и предметов быта. Он хорошо овладел искусством пиления, шлифования и сверления камня. В качестве сырьевого материала широко применялся саянский нефрит. Готовые изделия служили также предметом торгового обмена с соседними племенами. Уже тогда экономические связи простирались далеко за пределами Сибири и Центральной Азии.

В эпоху неолита появился усиленный охотничий лук, древко которого обкладывалось тонкими костяными пластинками, что придавало упругость луку и увеличивало дальность полета стрелы. Шире стали применяться вкладышевые орудия, состоящие из костяных или деревянных рукояток со вставленными в их пазы кремневыми лезвиями-вкладышами. Промысловое значение имели косуля, лось, марал. На Байкале охотились также на нерпу. Рыболовы, кроме костяных гарпунов и острог, стали применять сети и неводы. Благодаря появлению более совершенных орудий труда, люди научились выдалбливать лодки из цельных деревьев.

Видимо, еще на начальных этапах неолита произошло приручение собаки, которая стала первым помощником человека в его суровой борьбе за существование. Она охраняла жилище, участвовала в охоте и явилась первым транспортным животным для

перевозки легкой поклажи. При острой необходимости собачье мясо употреблялось в пищу. О большом значении этого животного в жизни людей неолита свидетельствуют обнаруженные на некоторых поселениях отдельные захоронения собак.

Неолитическое население как Забайкалья, так и Предбайкалья вело преимущественно кочевой, подвижный образ жизни. Жилищем служили легкие сооружения типа чума, покрываемые корой деревьев и шкурами животных. В качестве жилья использовались также пещеры.

К концу неолита в отдельных районах Забайкалья наметилась тенденция к оседлости, что было вызвано изменениями климатических условий. Наступление более влажного климата создало благоприятные условия для развития растительного и животного мира, и улучшение обеспеченности пищевыми ресурсами уже не требовало столь частых, как прежде, перекочевков.

Примерно в это время в отдельных местах Восточного Забайкалья и Монголии возникают зачатки примитивного, мотыжного земледелия. Обработка земли велась каменными, иногда костяными мотыгами. Для обмолота зерна (проса) использовались ручные плиты - зернотерки.

Судя по костным остаткам на стоянках, в эпоху неолита начинает зарождаться скотоводство. Появление производящих форм хозяйства - земледелия и скотоводства - явилось поистине поворотным моментом в истории развития культуры.

Энеолит и бронза. Качественно новые возможности открылись перед человеком с началом обработки металла. Первым металлом, с которым человек научился обращаться, была медь; первые орудия труда изготовлялись путем холоднойковки. Этот относительно непродолжительный период известен в археологической науке под названием энеолита.

Многочисленная группа памятников этого времени, оставленная населением таежной зоны Прибайкалья, известна как глазковская культура (по названию предместья Глазково г. Иркутска, где впервые были обнаружены эти памятники). В целом глазковцы продолжали вести прежний образ жизни - занимались охотой, рыболовством и собирательством. Вместе с тем можно говорить о повышении роли рыболовства в хозяйстве, о чем свидетельствуют заметные усовершенствования в инвентаре, связанном с рыбной ловлей. Данное обстоятельство отражает изменения, происшедшие в погребальном обряде: погребенные теперь часто ориентированы головой вниз по течению реки, а не по сторонам света, как раньше. Особенностью данного обряда явились также захоронения умерших в скорченном положении и наличие намеренно испорченных орудий. Возможно, имело место стремление предохранить живых от опасности, грозившей им со стороны умерших сородичей.

Глазковское время в Прибайкалье отмечено также значительным усилением экономических связей его населения с соседними племенами, нередко отдаленными на тысячи километров. Нередкими были и перемещения больших групп населения на значительные расстояния.

Носителей глазковской культуры многие ученые (А.П. Окладников, Г.Ф. Дебец, Г.М. Василевич) считают далекими предками современных эвенков и других им близких по культуре и языку народов. Широкое расселение тунгусоязычных народов (предков эвенков) по просторам Сибири и Дальнего Востока началось после появления у них оленеводства, что произошло примерно на рубеже н.э.

В то время как население таежной зоны Прибайкалья продолжало во многом вести прежний образ жизни, в лесостепных и степных районах Забайкалья начали происходить большие перемены в хозяйственном укладе аборигенов в связи с возникновением скотоводства. Одновременно происходит постепенное вытеснение медных орудий бронзовыми, когда орудия труда и предметы быта стали отливаться в специальных формах, что ускорило процесс их изготовления.

Примерно с середины II тысячелетия до н.э. в степях Центральной Азии получает развитие яркая и оригинальная культура носителей так называемых плиточных могил. Это монументальные погребальные сооружения, внешне представляющие собой четырехугольные каменные оградки размером 1,5 x 1 м и более, выложенные стоящими на ребре плитами (иногда двойными и тройными рядами). В могилах нередко выделялись высокие угловые камни, достигающие высоты иногда до 2-3 м.

К сожалению, большинство этих могил (всего исследовано более 400 погребений), не в последнюю очередь из-за своего эффектного внешнего вида, разграблено еще в древности. Сохранившийся костяк погребенного находился чаще в вытянутом положении и в основном ориентирован головой на восток. Вместе с покойником в могилу клались все предметы обихода, необходимые человеку, по представлениям древних степняков, в его загробной жизни - бронзовые топоры, ножи, кинжалы, наконечники стрел, глиняные сосуды на трех ножках (триподы). Изредка встречаются украшения из золота и серебра, драгоценных камней. Обнаруженные предметы свидетельствуют о развитых уже религиозных представлениях плиточников, о важной роли военного дела в их жизни, также о наметившемся имущественном, социальном расслоении среди населения.

Основу хозяйства носителей культуры плиточных могил уже в полной мере составляло скотоводство, хотя важное место в их жизни продолжала играть охота, а местами - рыболовство и земледелие. Сеяли засухоустойчивые и неприхотливые культуры - просо и ячмень.

Преобладание в составе стада лошадей и овец свидетельствует о преимущественно кочевом, подвижном образе жизни плиточников. Об этом же говорит отсутствие долговременных построек на стоянках.

В связи с развитием и усложнением хозяйства, расширением торгового обмена с соседями постепенно стало выделяться в особую отрасль металлургическое производство, возникло домашнее ремесло.

Отдельные группы плиточных могил обнаружены также в пределах Предбайкалья (на Ольхоне, возле с. Тырган; на склоне горы Манхай неподалеку от п. Усть-Ордынский). Несмотря на огромный ареал распространения (на юге до пустыни Гоби, от Хангайского нагорья на западе до оз. Далай-Нур и р. Халхин-гол на востоке), плиточные могилы составляют единое целое как по внешней и внутренней конструкции, так и по характеру сопровождающего погребального инвентаря.

Не до конца решенным остается вопрос об этническом облике плиточников. Одни считают их далекими предками современных монгольских народов, другие - тюрками.

Одновременно с культурой плиточных могил в пределах Монголии (кроме ее восточных и южных районов) и Западного Забайкалья сосуществовала еще одна культура древних степных племен. Ее носители оставили после себя очень своеобразные погребальные сооружения в виде каменных курганов диаметром от 3-4 до нескольких десятков метров и высотой от 30-40 см до 10 м, окруженных круглой или квадратной оградой в виде цепочек из камней. В пространстве между оградой и центральным курганом иногда встречаются отдельные радикально выложенные каменные лучи. Эти сооружения в научной литературе известны как керексуры (от монголо-бурятского *хэргэс суурь* или *хэргэс үүр* (киргизское место или киргизское гнездо)).

На самом деле, эти курганы никакого отношения к енисейским кыргызам, установившим господство над Центральной Азией в IX в., не имеют. По возрасту они синхронны плиточным могилам (конец II-середина I тыс. до н.э.). Типологически они родственны аналогичным памятникам на территории Тувы, Алтая и Средней Азии. Генетически их носители связаны, скорее, с древними племенами индоиранского происхождения.

Описание культуры и быта населения рассматриваемого периода будет неполным, если не упомянуть о так называемых оленных камнях. Оленные камни - одна из бесспорных достопримечательностей степного ландшафта - представляющие из себя монолитные каменные стелы высотой до 2 м и более, с выбитыми на них изображениями оленей и других животных в стилизованной манере, солнечных символов, воинских атрибутов. В пределах нашего региона



Олений камень на площадке Гусиноозерского дацана.
Фото П.П. Хороших. 1928 г.

они встречаются как вместе с керексурами, так и плиточными могилами. В последнем случае они часто стоят в качестве угловых камней на могилах.

В целом оленные камни имеют огромный ареал распространения на просторах евроазиатских степей, не являясь принадлежностью какого-то одного типа памятника. Только на территории Монголии обнаружено примерно 450 таких сооружений.

О забайкальских оленных камнях мы имеем достаточно хорошее представление прежде всего благодаря подробнейшему описанию одной из таких стел академиком А.П. Окладниковым в 1950-х гг. Не менее интересна и история изучения самого памятника, стоящего, по словам академика, в ряду "лучших художественных произведений среди археологических памятников Забайкалья". Впервые этот олений камень был обнаружен в 1856 г. известным сибирским поэтом и краеведом Д.П. Давыдовым близ современного поселка Иволгинск. Впоследствии был перевезен в Иркутск и оказался во дворе Иркутского краеведческого музея.

Иволгинская плита имеет длину около 3,5 м. Из них на разрисованную надземную ее часть приходится 2,9 м. Ширина ее равна в среднем 90 см., толщина - 19-20 см. Изготовлена она из одного куска мелкозернистого розового забайкальского гранита. Гранит этот очень тверд и прочен, что требовало, несомненно, больших и длительных усилий для его обработки, но вместе с тем обеспечило редкую сохранность высеченного из него памятника.

По своей форме камень представляет собою массивную плиту с характерно скошенной наискось, к одному краю, вершиной. Обе широкие плоскости Иволгинской каменной стелы, а также оба ее боковых ребра почти сплошь покрыты тщательно выбитыми, углубленными изображениями, отчетливо выделяющимися на ровном возвышенном фоне камня. Глубина высекания на всех изображениях почти совершенно одинакова: она равна примерно 0,4 - 0,3 см.

К памятникам бронзового века Забайкалья относятся также многочисленные наскальные рисунки (писаницы), выполненные красной охрой. Часто встречаются своеобразные композиции, изображающие прямоугольники или круги (оградки), заполненные удлинёнными или круглыми пятнами или точками. Около таких оградок обнаруживаются схематично изображённые антропоморфные фигурки, иногда с рожками (возможно, шаманы).

На писаницах также встречаются изображения птиц в полёте. Оригинальные птицевидные узоры под названием *Ехэ шубуун* - (Большая птица) встречались до недавнего времени у некоторых групп современных бурят.

Следует указать, что писаницы не являются достоянием только лишь эпохи бронзы. Некоторые специалисты, например, А.П. Окладников, определяли возраст некоторых из них ещё эпохой палеолита. Писаницы распространены повсеместно - по берегам Байкала, Селенги, Лены, Ангары, на горах Манхай, Байтог и т.д.

2. ПРИБАЙКАЛЬЕ В ПЕРИОД РАННЕГОСУДАРСТВЕННЫХ ОБРАЗОВАНИЙ В ЦЕНТРАЛЬНОЙ АЗИИ

(I в. до н.э. - V в. н.э.)

Железный век. Примерно со второй половины I тысячелетия до н.э. (около 2300-2200 лет тому назад) среди населения Прибайкалья начинают появляться изделия из железа, пришедшего на смену бронзе. С появлением железа резко возросла производительность труда, что повлекло за собой огромные изменения во всей хозяйственной и общественной жизни населения. Усиливается имущественное и социальное неравенство внутри общества, происходит выделение патриархально-родовой аристократии. Частыми, а со временем практически постоянными становятся межплеменные войны ради грабежа. Появляются военные дружины.

Хунну. К концу III в. до н.э. в степях Центральной Азии складывается мощный военно-племенной союз кочевых племен. В китайских летописях они названы как хунну или сюнну (в отечественной литературе прошлых лет больше употреблялся этноним *г у н н ы*). Наибольшего могущества хунну начинают достигать при шаньюе (верховном правителе) Маодуне (Модэ), занявшего этот пост в 209 г. до н.э. Под властью хунну оказалась огромная территория от Хингана до Тянь-Шаня и от Байкала до Гоби. Вся территория делилась на уделы, число которых достигало до 24. Во главе их стояли старейшины-темники, в распоряжении которых имелось 10-тысячное войско.

Очень сложный, комплексный характер приобретает хозяйство хунну. Хотя скотоводство продолжало играть ведущую роль, образ жизни населения становится более оседлым. Появляются целые поселения-городища, которые являлись центрами хозяйственной жизни государства.

Одним из таких было Иволгинское городище (близ г. Улан-Удэ), которое одновременно служило крепостью, расположенной, как предполагают, на северных границах владений хунну. Городище было окружено мощным оборонительным поясом из четырех валов и ровом шириной около 25 м.

На территории Бурятии известно еще одно хуннское поселение близ с. Дурены на р. Чикой (приток Селенги), а на территории Монголии их обнаружено гораздо больше - одиннадцать.

Большое развитие у хунну получают земледелие, обработка металла и ремесла. И конечно же, особое место занимало военное дело. Именно в это время появился у них сложный лук особого типа (имевший до семи костяных накладок), получивший наименование хуннского. Хунну также впервые начали широко применять стрелы со "свистунками" для устрашения противника. Кроме того, на вооружении у них имелись копье, меч и панцирь.

Очень богат и своеобразен погребальный комплекс хунну. С одной стороны, имеются каменные курганы, в плане прямоугольные или близкие к квадрату, стороны которого достигают до 15-17 м, высота - до 1,5 м, часто с воронкообразными углублениями в центре. Сложный и оригинальный характер имеет и внутренняя архитектура сооружений. Такие курганы считаются погребениями хуннской знати. Особым богатством и пышностью отличались курганы в местности Ноён-Уула в Северной Монголии.

Рядовые хунну хоронили своих покойников преимущественно в двойной камере (гроб в срубе) на дне довольно глубокой ямы (от 1,5 до 3 м), окруженной сверху каменной оградой разной конфигурации. Погребенного чаще всего укладывали головой на север. Мужчину хоронили при полном наборе воинского снаряжения включая принадлежности верховой езды. При погребении женщины оставляли при ней богатые украшения. В могилу также клали весь набор предметов, которыми человек пользовался при жизни - от еды до домашней утвари.

Сяньби. В результате непрерывных войн с Китаем и междоусобиц внутри государства в 57-55 гг. до н.э. происходило разделение хунну на северных и южных. Последние целиком попали под влияние Ханьской империи, часть северных ушла на запад, другая часть вскоре в результате нескольких поражений от сяньби перестала существовать как самостоятельное целое. Как отмечают в источниках, "оставшиеся роды сюнну, которые все еще насчитывали свыше 100 тыс. юрт, стали называть себя сяньбийцами и с этого времени началось постепенное усиление сяньбийцев".

Согласно китайской историографической традиции, сяньби читаются непосредственными потомками дун-ху - восточных арваров. Такое название эти племена получили потому, что их очевья располагались восточнее от владений хунну. Этническая принадлежность сяньби не вызывала особых разногласий среди исследователей - большинство относило их, как и дун-ху, к числу редков монголоязычных народов.

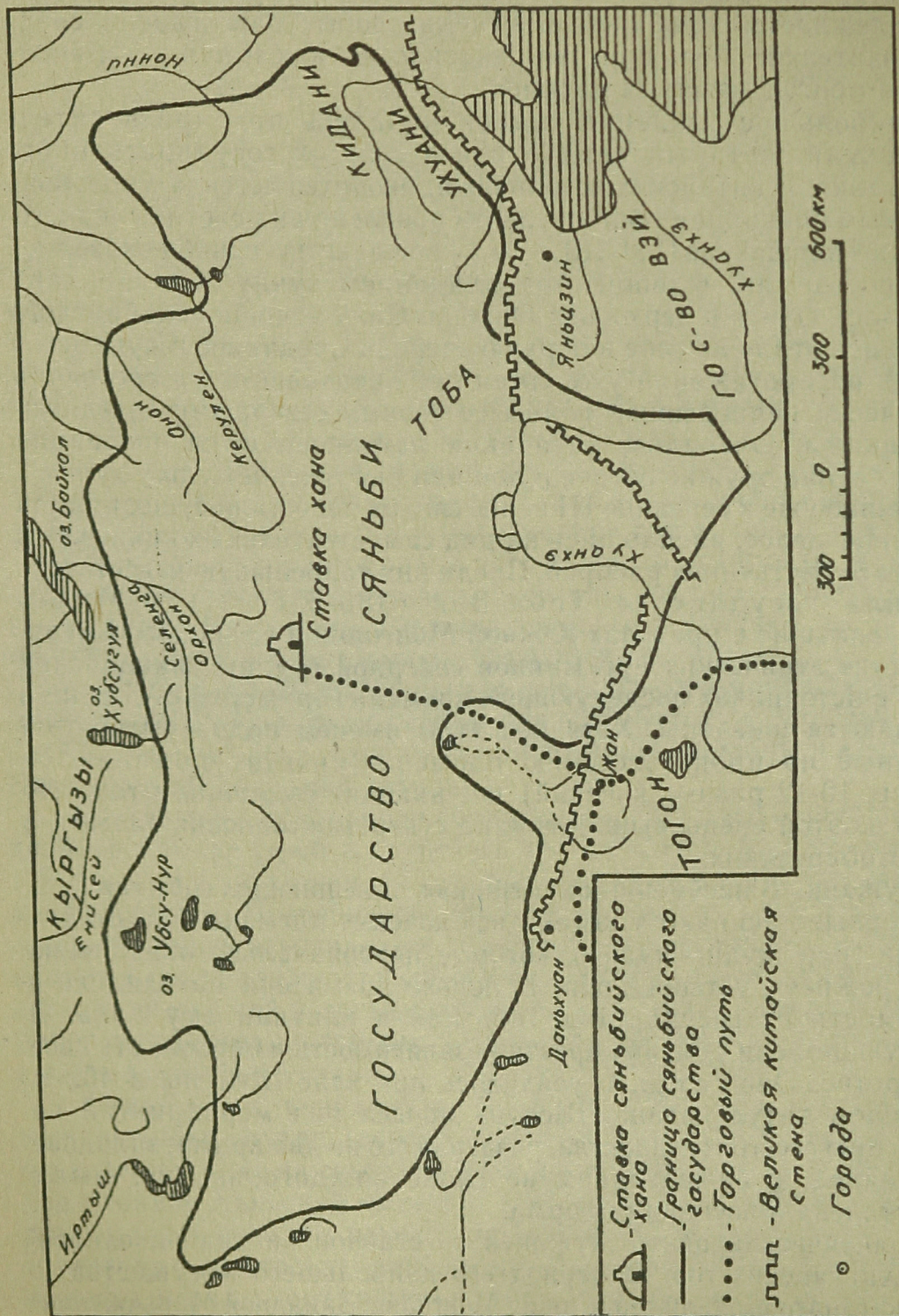
Наибольшее усиление сяньби началось при предводителе аньшихуай, который стал основателем их государственного образования. В китайских летописях приводится легенда с довольно расочным описанием обстоятельств появления на свет последнего.

При Таньшихуае (141-181 гг. н.э.) под властью сяньби оказались почти все земли, бывшие под владением хунну. Ставка хана находилась где-то в верховьях Орхона. Силу и мощь сяньбийского оружия испытало на себе в первую очередь Срединное государство (Китай), на протяжении уже сотен лет находившееся в состоянии практически непрерывной войны со своими северными соседями-кочевниками. Очевидно, китайский летописец имел основания писать: "У них оружие острее и лошади быстрее, нежели у хунну".

Однако уже к середине III в. н.э. сяньби перестали существовать как единое целое, распавшись на ряд самостоятельных княжеств в результате внутренних распрей. Среди них наибольшую известность получили государства Тоба-Вэй (386-535 гг.) и Муюн, существовавшие в пределах Южной Монголии и Северного Китая. В качестве этнических преемников северной группы сяньбийских племен в источниках последующего времени (примерно с VI в. н.э.) упоминаются шивэйцы. Хотя под этим именем подразумеваются различные по происхождению племена (иногда упоминаются названия 10-12 разных кочевий), нет никаких сомнений в том, что именно из этой среды вышла группа северомонгольских племен, в т.ч. протобурятских.

Жужани. В письменных источниках, освещающих события IV в. н.э., впервые начинают упоминаться кочевые племена под именем жужани (или жуань-жуани), которые первоначально обитали на землях южнее пустыни Гоби. В первое время они находились в зависимости от государства Тоба-Вэй и платили ему дань. В последующем они сумели обрести независимость и образовать свое государство. Оно особенно усилилось при хане Шелунь, в 402 г. принявшем титул кагана. Шелунь провел ряд мероприятий по укреплению своего государства, разделил его на два крыла: западное и восточное, с наместником во главе каждого из них. Была осуществлена и военная реформа.

Политический центр жужаней со ставкой кагана находился около Хангайских гор. В период его наибольшего могущества в состав каганата входили территория Монголии, Западной Маньчжурии



Границы государства Сяньби.

и восточная часть современного Синьцзян - Уйгурского автономного района КНР. На юге его владения простирались до Гоби, на севере до оз. Байкал.

Основу хозяйства жужаней составляло кочевое скотоводство. Одновременно занимались они охотой и земледелием.

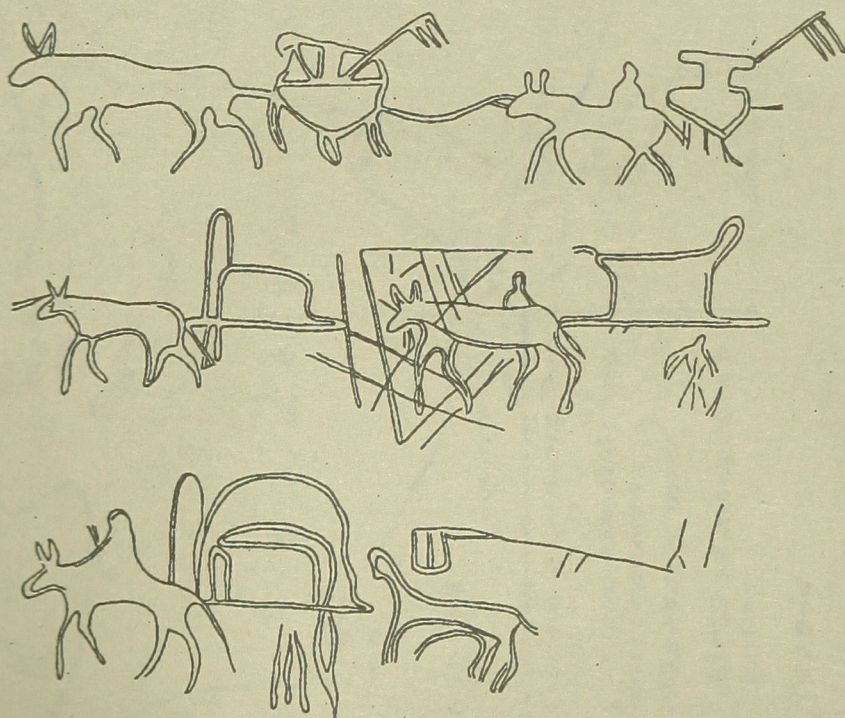
Государство жужаней перестало существовать в результате разгрома их объединенными силами алтайских тюрков, находившихся доселе у них в подчинении.

II. БУРЯТИЯ В СРЕДНИЕ ВЕКА

1. ПРИБАЙКАЛЬЕ В ПЕРИОД СУЩЕСТВОВАНИЯ ТЮРКСКИХ КАГАНАТОВ

После разгрома в 552 г. Жужаньского каганата тюркскими племенами в Центральной Азии образовалось новое политическое объединение - Тюркский каганат. Уже к 80-м гг. VI в. территория Тюркского каганата достигла огромных размеров, по величине она не уступала территориям предшествующих государственных образований в данном регионе. Центр каганатов находился в бассейне р. Орхон, поэтому в литературе эта группа тюркских племен часто именуется орхонскими.

Курыканы. В древнетюркское время на территории Прибайкалья получают распространение памятники курумчинской культуры (VI-X вв.). Границы ее распространения определяются следующим образом: низовья Селенги, долина Баргузина, Тункинский край, долина Ангары до Балаганска, верховье Лены до Жигалова. При этом наибольшее количество памятников сосредоточено в Приангарье, Приольхонье и Верхоленье.



Сцены перекочевок древних монгольских племен.
Наскальный рисунок в местности «Шишкинская шаманка».

Установлено, что носителями курумчинской культуры были гулиганы китайских летописей. Именно этот народ как уч-куруканы (три курыкана) неоднократно упоминается на эпитафиях тюркских каганов, написанных руническим письмом. Известно, в частности, что послы курыканов в числе представителей других народов были на поминках Буман (Тумэн) кагана, основателя государства орхонских тюрков. Это событие произошло в 553 г. Позднее курыканы упоминаются уже в числе противников Тюркского каганата.

Согласно китайским хроникам, гулиганы были небольшим по численности народом, который мог выставить до 5000 человек конного войска. Но тем не менее курумчинцы (куруканы) сумели создать свою весьма самобытную и развитую культуру. Обнаруженные памятники (поселения, городища, петроглифы, остатки оросительных каналов и изделия из металла) свидетельствуют о преимущественно оседлом образе жизни, комплексном характере хозяйства курумчинцев, в котором главенствующая роль оставалась все же за скотоводством.

Судя по многочисленным наскальным рисункам курумчинского времени - это прежде всего знаменитые Шишкинские писаницы на Лене, на горе Хашхай по р. Унге и т.д., - важнейшую роль в хозяйстве курумчинцев (курукан) играло коневодство. О том, что они разводили прекрасных лошадей и нередко возили их в качестве дара китайскому двору, сообщают и письменные источники.

Наряду со скотоводством немалое значение в жизни этих племен имела и охота, о чем можно судить по тем же писаницам. Многочисленные следы древних пашен в виде параллельных грядок указывают на то, что курумчинцы (куруканы) были также искусными земледельцами. Вполне самостоятельной и достаточно развитой отраслью хозяйства являлась добыча и обработка металла.

Городища-укрепления, остатки которых довольно часто встречаются по долинам Ангары, Лены, Анги, Осы, Куды, обычно располагались на возвышенных местах и были защищены не только крутыми склонами гор, но и глубокими рвами и валами. Зачастую здесь же находились сторожевые вышки, с которых подавались огневые или дымовые сигналы в случае возникновения внешней опасности. По-видимому, городища использовались как временные убежища при нападении неприятеля, о чем свидетельствуют немногочисленные находки в них предметов бытового обихода.

На поселениях-стоянках встречаются остатки жилищ в виде землянок, полуземлянок или мазанок из прутьев и жердей, обмазанных сверху глиной с примесью соломы и травы, также остовы хозяйственных построек. Обнаружены также поселения в пещерах.

Одна из особенностей курумчинской культуры заключается в том, что погребальные памятники в Предбайкалье встречаются только в пределах Приольхонья, кстати, весьма разнообразные по

внешнему и внутреннему устройству, и этот факт пока еще не получил однозначного объяснения.

В формировании курумчинской культуры приняли участие, с одной стороны, носители культуры плиточных могил Забайкалья и хунну, с другой, древнее население Минусинской долины, начиная с таштыкской эпохи (т.е. с рубежа н.э.). Причем очень тесные культурные связи существовали у курумчинцев (курукан) с племенами Енисея на протяжении всего периода бытования рассматриваемой культуры. Так, у них отмечен именно енисейский вариант тюркского рунического письма. В последующем курумчинцы (куруканы) приняли непосредственное участие в формировании современных якутов и тюркоязычных народов Южной Сибири, также бурят, особенно западных, став, таким образом, тюркским этническим компонентом в их составе.

Байырку. Начиная с VI в. н.э. в письменных источниках одновременно с курыканами упоминается еще одна группа племен. Китайские летописи называют их байегу, в рунических надписях орхонских тюрков они зафиксированы как байырку. Согласно одной из китайских хроник, байегу имели "отборного войска 10000, жителей 60000 человек". Территория их расселения может быть определена в пределах горно-таежной области по южному побережью оз. Байкал, включая в первую очередь Баргузинскую долину. Как видим, эта территория входит в ареал распространения курумчинской культуры. Однако культура населения Баргузинского края и низовьев Селенги имела и некоторые свои особенности. Например, скотоводство у них не являлось ведущей отраслью хозяйства. Китайская летопись "Таншу" свидетельствует о том, что байырку "страстно любили звериную ловлю". Из домашнего скота предпочтение отдавалось коневодству. Существовало также развитое земледелие.

В источниках того времени встречается множество упоминаний об участии байырку в различных сражениях то против Танской династии Китая, то против орхонских тюрков. Так, в 656-660 гг. байырку совместно с некоторыми другими племенами Центральной Азии воевали, отстаивая свою независимость, с войсками китайского императора. В 706 г. байырку вновь выступили в поход, на этот раз против орхонских тюрков, но потерпели поражение. Однако они сумели взять реванш, перебив во время умело устроенной засады небольшой отряд тюрков во главе с их каганом Мочжо, когда он возвращался в свою ставку.

Вероятно, в состав племенного объединения байырку, особенно в период их могущества, входили различные по происхождению племена, в т.ч. монгольские. Имелись у них непосредственные связи с баргутами монгольского времени. Тюркский этноним байырку имеет примерно то же значение, что и монгольское барга(д) (грубый,

необразованный, дикий). Согласно источникам XIII в., баргутами их называли "вследствие того, что их стойбища и жилища находятся ... на самом краю местностей и земель, которые населяли монголы". Стало быть, этноним байырку-баргуты издавна являлся общим, собирательным именем для тех племен, которые населяли отдельные горно-таежные районы Забайкалья. По словам автора "Сборника летописей" Рашид-ад-дина, в состав баргутов входили, в частности, такие племена, как тумат, тулас, хори.

Начиная примерно с IX в. этноним байырку уже не упоминается в источниках как название самостоятельной этнической общности.

2. ОБРАЗОВАНИЕ КИДАНЬСКОЙ ИМПЕРИИ (ЛЯО) И НАЧАЛО СПЛОШНОЙ МОНГОЛИЗАЦИИ КРАЯ

Кидани. Впервые кидани упоминаются в китайских хрониках, начиная с конца IV в. н.э. Первоначально они кочевали в районе р. Шара-Мурэн (Маньчжурия). Распад Уйгурского каганата, от которого кидани находились в зависимости, начавшиеся затем междоусобные распри в Китае после падения династии Тан (618-907 гг.) создали благоприятные условия для развития киданьского общества.

В начале X в. Амбагань, выходец из правящего рода Елюй, при помощи военной силы становится верховным правителем киданей. Он окончательно ликвидировал отжившие формы племенного устройства и образовал государство раннефеодального типа, объединив восемь киданьских племен. К середине X в. складывается Киданьская империя под названием Ляо. На западе она простиралась до Хангайского нагорья, на востоке - до Желтого моря. Северные границы проходили примерно по южным районам Забайкалья. По мнению некоторых исследователей (С.В. Киселев), киданям принадлежит так называемое Кондуйское городище в Восточном Забайкалье.

Среди северных народов, с которыми Китаю пришлось вести борьбу на протяжении всей предыдущей истории, кидани занимают особое место. Дело в том, что до киданей вожди враждовавших с Китаем племен либо признавали превосходство китайского императора, либо считали себя равными ему. Кидани же в результате военных побед сами возвели на китайский престол удобного им императора, который официально признал их отцом, а себя сыном, что выражает, по китайским понятиям, отношения подданства.

В результате приобретения китайских земель под властью киданей оказалось значительное количество оседлого населения, поэтому для их управления потребовались другие формы, методы. Накопленный киданями опыт борьбы с Китаем и выработанные