



К938



РЕСПУБЛИКА БУРЯТИЯ

---

# КУРУМКАНСКИЙ РАЙОН

---

KURUMKANSKY DISTRICT OF THE REPUBLIC OF BURYATIA

ПУТЕВОДИТЕЛЬ GUIDE

красв-2



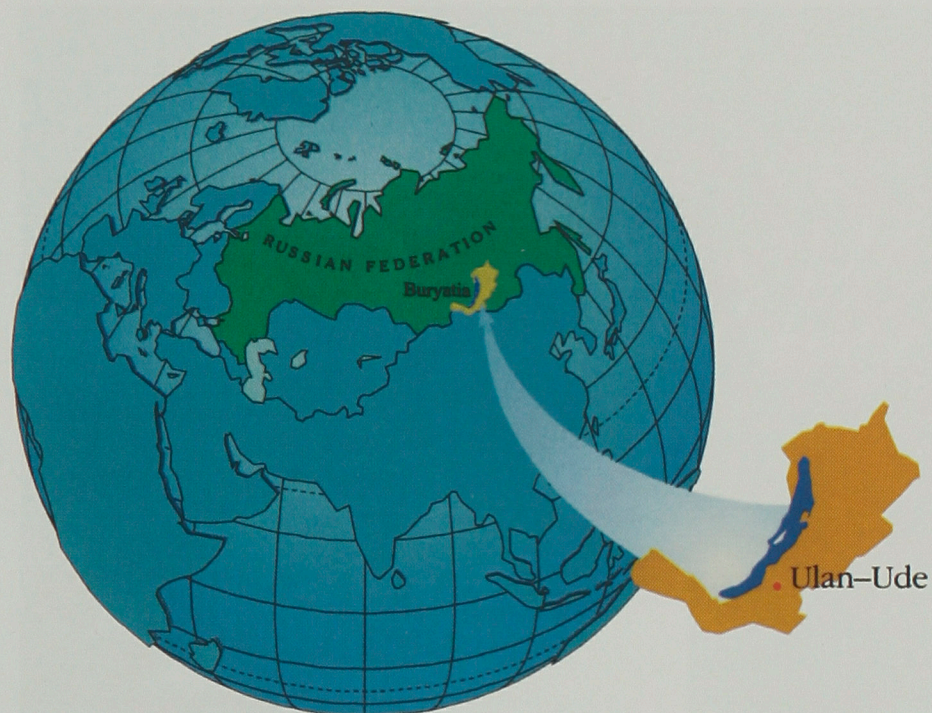
# КУРУМКАНСКИЙ РАЙОН РЕСПУБЛИКА БУРЯТИЯ KURUMKANSKY DISTRICT OF THE REPUBLIC OF BURYATIA

## КУРУМКАН

*В твоём имени чудится отзвук старинного бубна,  
Топот конских копыт и весеннего грома раскат  
Над осенней тайгой рев изюбра несущийся трубно  
Хруст шагов на снегу и на горной реке водопад.  
Твое имя хрустальной льдинкою тает во рту,  
Горным эхом в ущелье проносится где-то вдали  
Как успеть мне воспеть неземную твою красоту  
Поднебесную высь и величие древней земли.*

*Баир Балданов*






общая информация/general information	4
справочная информация/ enquiry information	7
историческая справка/historical chronology	9
транспорт/transportation	12
связь и информация/communication	13
музеи/museums	14
религии/religion	18
театры/theaters	22
сувениры/souvenirs	23
туристские маршруты/tourist routs	24
гостиница «Туяа»/ «Тууа» hotel	36
банки/ banks	37
гостиница «Иликчин»/«Ilikchin» Hotel	38
комплекс бытовых услуг/ complex personal services	39
заповедник «Джержинский»/wildlife reserve «Jerginski»	40
минеральные источники/ mineral springs	42
кафе/ cafe	56
памятники природы/ natural monuments	57
медицинские услуги/medical services	58
магазины и СТО/ shop and auto service centers	60
этнокультурный фестиваль/ethnic cultural festival	68
физическая культура и спорт/ physical culture and sport	71

*Красов*



# КУРУМКАНСКИЙ РАЙОН РЕСПУБЛИКА БУРЯТИЯ KURUMKANSKY DISTRICT OF THE REPUBLIC OF BURYATIA





## ОБРАЩЕНИЕ Welcome words

### ДОРОГИЕ ГОСТИ РАЙОНА!

От лица жителей района рад приветствовать вас на нашей священной земле. Курумканский район справедливо считают одним из самых прекрасных и красивых уголков не только Бурятии.

Расположение в верхней части Баргузинской долины – древней страны «Баргуджин - Тукум», великолепная природа с причудливым смешением ландшафтов и природных зон: альпийских гор, степей, тайги, высокогорной тундры с богатой флорой и фауной, уникальные природные и археологические памятники, минеральные термальные источники, великолепные охотничьи и рыболовные угодья составляют естественную красоту нашего края.

Природная приветливость, дружелюбие, самобытная история и культура жителей – представителей бурятского, эвенкийского, русского, татарского и других этносов, проживающих много лет в мире и согласии, сохранивших традиции и обычаи предков – это человеческая составляющая нашего района.

Приглашаем Вас посетить наш край, мы всегда рады Вам!

*Глава муниципального образования  
«Курумканский район»  
Владислав Викторович Сультимов*



### DEAR GUESTS!

On behalf of the local people, I am glad to greet you in our sacred land. Kurumkansky district is one of the most wonderful and beautiful places not only in Buryatiabut in the whole world!

It is located in the upper part of the Barguzin valley – before it was the ancient country “Bargudzhin-Tokum”. You can see the amazing nature with mixed landscapes and natural areas such as alpine mountains, steppes, taiga, rich flora and fauna, unique natural and archeological sites, mineral thermal springs.

In our district you will meet hospitable, friendly people. It is inhabited by many different ethnic groups: Buryats, Russians, Evenks, Tatars and others. We have lived together in harmony and peace for many centuries, preserving our traditions and customs of the ancestors.

Welcome to our country, we are always glad to see you!

*Head of the Municipality “Kurumkansky District”  
Vladislav Viktorovich Sultimov*



# КУРУМКАНСКИЙ РАЙОН РЕСПУБЛИКА БУРЯТИЯ KURUMKANSKY DISTRICT OF THE REPUBLIC OF BURYATIA

## КУРУМКАНСКИЙ РАЙОН – ОДИН ИЗ СЕВЕРНЫХ РАЙОНОВ БУРЯТИИ

Дата образования – 1944 год.

Территория – 12450 км<sup>2</sup>.

Численность населения – 15 тыс. чел.

Плотность населения 1,2 км<sup>2</sup>.

Территория района подразделяется на 10 административных образований – сельских поселений, 28 населенных пунктов. В районе проживают представители более 10 этносов: буряты, русские, эвенки, татары и др.

Основные религии – шаманизм, буддизм, православие.

Административный центр – с. Курумкан.

Расстояние до У-Удэ - 411 км, Баргузина - 100 км, Байкала - 150 км.

## ГЕОГРАФИЧЕСКОЕ ПОЛОЖЕНИЕ, ПРИРОДА, КЛИМАТ

Курумканский район – один из северных районов Бурятии. Граничит с Северобайкальским, Баунтовским, Баргузинским районами. Район занимает верхнюю часть баргузинской межгорной котловины, окаймляемой Баргузинским и Икатским хребтами. Ширина котловины 30-40 км, длина более 200 км. С западной стороны по водоразделу Баргузинского хребта проходит граница Баргузинского заповедника – первого заповедника в России.

Разнообразие и контрастность ландшафтов, яркая представленность типами широтной зональности и высотной поясности представляет большой интерес и является своеобразной привлекательной стороной края.

Климат резко континентальный: зима суровая, с сухим морозом и малым количеством снега, продолжительность зимнего сезона 140 – 150 дней, весна ветреная, почти без осадков. Лето короткое, жаркое с обильными осадками в конце июля, августе. Осень в отдельные годы бывает теплой и долгой. Самый жаркий месяц – июль (+26<sup>0</sup>С), самый холодный – январь (-25<sup>0</sup>С). Абсолютный максимум температур равен (+40<sup>0</sup>С), абсолютный минимум (-50<sup>0</sup>С). Максимальная влажность 75-80% в ноябре – январе, минимальная 40-50% в апреле – мае. Годовая сумма осадков не превышает 200 – 250 мм, основное их количество приходится на конец лета. В году до 250 солнечных дней.





### **KURUMKANSKY DISTRICT IS ONE OF THE NORTHERN DISTRICTS OF BURYATIA**

Date of foundation - 1944.

Total area - 12 450 sq.km.

Population - 15000 people.

Population density - 1, 2 people per 1 sq.km.

Kurumkansky district consists of 10 administrative entities and 28 villages, among them 2 (Dyren-Evenki and Ulyunhan-Evenki) have a status of national Evenki villages.

Ethnic composition - Buryats, Russians, Evenks, Tatars, etc.

Administrative Center – Kurumkan.

Religions – Shamanism, Buddhism, Orthodox Christianity

The distance:

- To Ulan-Ude is about 411 km;
- To Barguzin is about 100 km;
- To the lake Baikal is about 150 km.


### **GEOGRAPHICAL LOCATION, NATURE, CLIMATE**

Kurumkansky district is one of the northern districts of Buryatia. It borders with Severobaikalsk, Bauntovsky and Barguzinsky districts. The distance from the capital of Buryatia is about 411 km. In the west the borderline of the Barguzinsky National Park runs along the watershed of Barguzinsky Ridge. The district occupies the upper part of the Barguzinsky intermountain basin, which is bordered by the Barguzinsky and Ikatsky Ranges.

Width of the valley is 30-40 km, the length of more than 200 km. Variety and contrast of the landscapes of the valley, a dense representation types latitudinal zones and altitudinal zonation is also a kind of attractive side edges. The climate is extreme continental: winters harsh dry frost and little snow, the duration of the winter season 140-150 days, windy spring, almost no precipitation. Summers are short, hot, with heavy rainfall in late July and August. Autumn as a rule is warm and long. The hottest month is July (+26), the coldest - January (-25). The absolute maximum temperature is +40, the absolute minimum of -50.

Maximum humidity of 75-80% in November - January and the minimum 40-50% in April - May. Annual rainfall does not exceed 200-250 mm, the basic number occurs at the end of the summer.





## КУРУМКАНСКИЙ ВАЛЬС

слова Н.Дамдинова музыка Г.Горшкова

Здесь горы стеною встают, деревья уютно шумят,  
здесь песни иные поют, чем лет восемнадцать назад.  
Но люди остались верны суровой и древней земле,  
Где три постаревших сосны ровесником встретились мне.

Припев:

Пусть ветры, снега и туман —  
Нам дорог всегда Курумкан.  
Мы знаем: милее всего —  
на свете родное село.

Приехали нынче домой геолог, артист и моряк.  
Ты помнишь - на лыжах зимой, летели мы с горки «Марян».  
Здесь наши рождались мечты, что нас уводили потом.  
Черемухи нежной кустыбудь вечен, родительский дом!

Припев:

Пусть ветры, снега и туман —  
Нам дорог всегда Курумкан.  
Мы знаем: милее всего —  
На свете родное село.

Хадынгаа хормойдо ургаа хасуури, уляаһан, жодоо.  
Таряата Хунтэйгоотушоод тааруухан гэрнууднай бодоо.  
Баргуужан голоймнай долгин, баруулжаа тэгуулэн сарюун  
Худоогуй агаарай нулоон, хугтэйхэн зугаамнай дорюун

Припев:

Жэлнууднай олоороо жагсаа,  
жэрынэш манай Хурумхаан.  
Хубиингаа заяае, золоо  
Хунууднай шамтайгаа олоо.



## ГЕРБ ФЛАГ

В голубом поле освещенный тремя лучами восходящего солнца скачущий белый скакун в степи, раскинувшейся у подножья горы с ледяной шапкой. С боков в три ряда расположены колосья пшеницы. Снизу изображение обрамляет лента в цветах флага Бурятии с надписью «Курумкан» в центральной части

## EMBLEM FLAG

In the blue field, lit by three rising sun riding a white horse in the wilderness, nestled at the foot of the ice cap. From the sides in three rows, there are ears of wheat. Bottom image is framed ribbon in the colors of the flag of Buryatia with the inscription «Kurumkan in the central part.



# СПРАВОЧНАЯ ИНФОРМАЦИЯ

## Enquiry Information

### КОД КУРУМКАНСКОГО РАЙОНА 830149

Code of the Kurumkan District

Администрация Курумканского района Head Office of the Administration of the District	41515, 41310
Администрация с.Курумкан Administration office of Kurumkan village	41482, 41353
Отдел по туризму Tourism Department	41414
Отдел культуры Culture Department	41826
Телефонная справочная служба Telephone Enquiry Service	09
Междугородная телефонная станция Long distance Telephone Station	07
Почта Post Office	41554
Полиция Police	02
Пожарная охрана Fire Security	01
Отделение скорой помощи First Aid Department	03
АЗС Fuel Filling Station	41460
Миграционная служба Migration Service	41401



**КУРУМКАНСКИЙ РАЙОН РЕСПУБЛИКА БУРЯТИЯ**  
**KURUMKANSKY DISTRICT OF THE REPUBLIC OF BURYATIA**

---





### **БАРГУЗИНСКАЯ ДОЛИНА С ДРЕВНЕЙШИХ ВРЕМЕН ДО НАШИХ ДНЕЙ BARGUZIN VALLEY: FROM ANCIENT TIME TO MODERN DAYS**

V – III тыс. лет до н.э. – археологические памятники эпохи неолита

II тыс. лет до н.э. – III век н.э. – археологические памятники бронзы. Культура плиточных могил. Петроглифы.

IV – V I века н.э. – заселение баргузинской долины баргутами

XIV – XVI века – исход баргутских (хорчид) племен из баргузинской долины

XIII – XVII века – заселение долины эвенками

1648 год – основание Баргузинского острога. Присоединение Баргузинского края к Русскому государству.

2 пол. XVI века – первое переселение бурят эхиритов в долину.

XVIII – 20 годы XX века – переселение бурят эхиритских родов в край.

1790 год – учреждение Степной конторы в у. Улюн.

1818 год – основание первого баргузинского дацана в местности Бургал.

1822 год – Преобразование Степной конторы в Степную Думу.

1844 год – открытие приходских школ в Баргузине и Улюне.

1846 год – родился Ц. Соодоев, ширетуй Баргузинского дацана.

1862 год – Баргузинский дацан перенесен в местность Саган – нур.

1862 год – прибытие в местность Курумкан кударинских бурят – переселенцев в связи с землетрясением на озере Байкал.

1884 год – в Курумкане построены церковь и церковная школа.

1895 год – участие баргузинских бурят в торжествах по случаю коронации Николая II.

1916 – 1917 годы – открытие школ в Мургуне, Хара – Модуне, Аргаде, Дырене, Гарге.

1923 год образование Баргузинского аймака.

1927 – 1928 годы – начало коллективизации сельского хозяйства.

1944 год – образование Курумканского аймака.

1971 год – образование Курумканского района.

